

Presentació

Des de la seva creació l'any 2005 (Llei 19/2005, de 27 de desembre), l'Institut Geològic de Catalunya ha desenvolupat la seva activitat en el marc de l'adquisició, l'assessorament, la recerca i la producció d'informació geològica, edafològica i, en general, geotemàtica del sòl i del subsòl.

Segons l'article 3.2k de la Llei 19/2005, l'Institut Geològic de Catalunya ha d'elaborar el **Mapa geològic de Catalunya**, a les escales pròpies de la planificació territorial i urbanística.

L'oficialitat del Mapa Geològic de Catalunya està determinada per la seva inclusió al Pla Cartogràfic de Catalunya (Llei 16/2005, de 27 de desembre i Decret 398/2006, de 24 d'octubre).

Els Geotreballs són l'instrument per a la realització del Mapa Geològic de Catalunya

Conjunt de sis programes plurianuals amb l'objecte de **generar informació** geològica, edafològica i geotemàtica de base i **elaborar la cartografia de referència**.

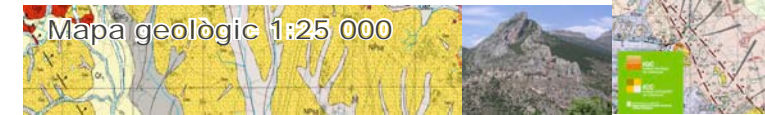
Cada un dels **Geotreballs** genera un sistema d'informació geogràfica, una base de dades continua a tot el territori i una sèrie cartogràfica.

Cicle de conferències Geotreballs

Amb aquest cicle de jornades mensuals, l'IGC presenta el primer mapa publicat de cadascuna d'aquestes noves sèries que componen el Mapa geològic de Catalunya.

Programa

3 de novembre de 2009



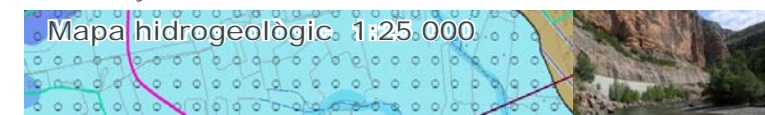
1 de desembre de 2009




2 de febrer de 2010



2 de març de 2010



13 d'abril de 2010



4 de maig de 2010



Lloc i horari

Sala d'actes de l'Institut Geològic de Catalunya
 Balmes, 209-211 08006 Barcelona
 Tel. 93 553 84 30 Fax 93 553 84 40
 Horari de 18.00 a 20.00 hores

Cal confirmar la vostra assistència a: info@igc.cat
 Consulteu el programa al lloc web: www.igc.cat